



KELURAHAN TIAKAR DALAM ANGKA 2025





KELURAHAN TIAKAR DALAM ANGKA 2025



Tim Penyusun Kelurahan Tiakar Dalam Angka 2025

Pengarah:

Chardiman

Penanggung Jawab:

Olvi Assyifa

Penyunting:

Akbar Riyanti

Rahmah Wikratul Yumni

Yulia Fitri

Penulis Naskah:

Rahmah Wikratul Yumni

Nailus Saadah

M. Yani

Juni Elzira

Pengolah Data:

Akbar Riyanti

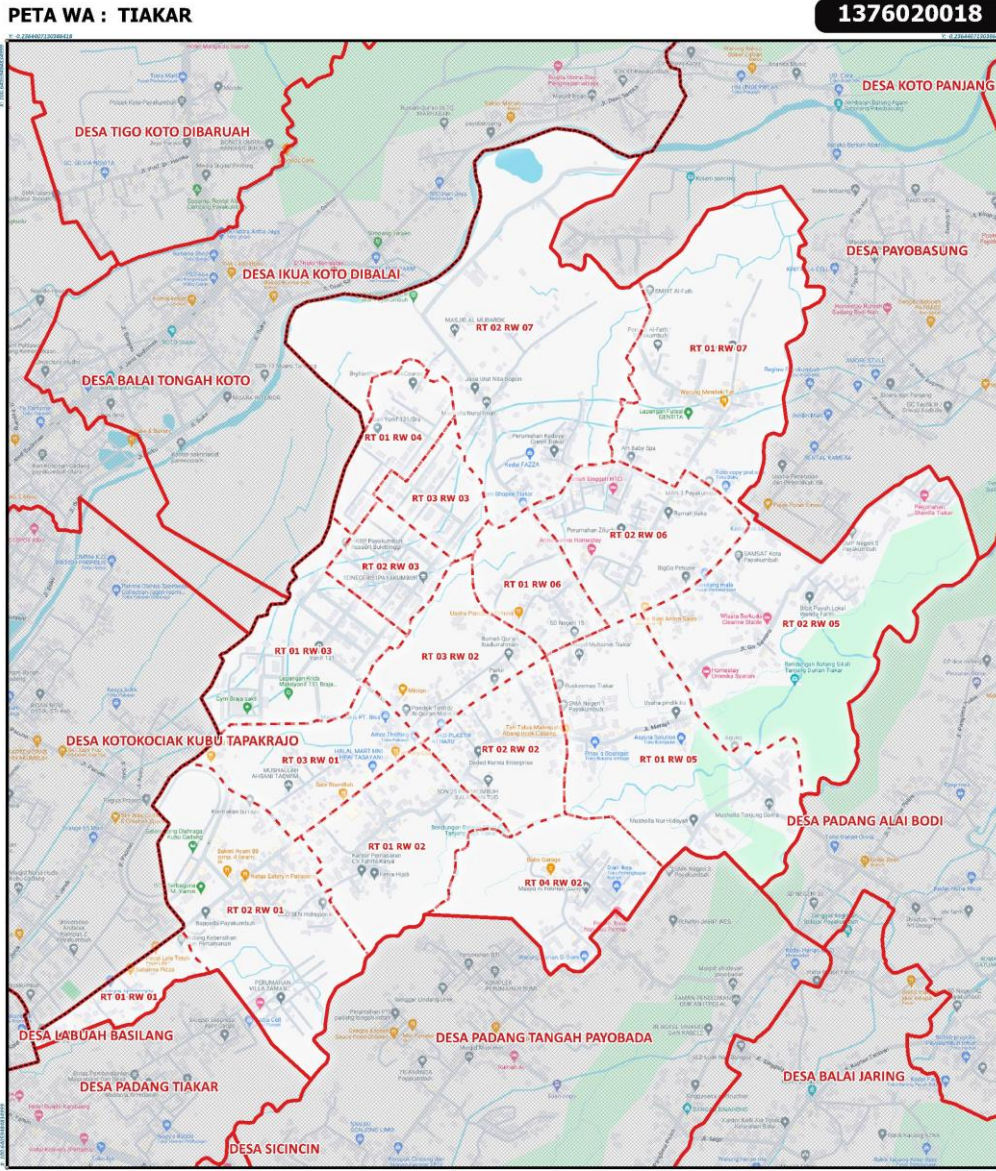
Nailus Saadah

Desain dan Tata Letak:


Yulanda Widya

Rahmah Wikratul Yumni

Peta Kelurahan Tiakar



Provinsi :
[13] SUMATERA BARAT
 Kabupaten/Kota :
[76] PAYAKUMBUH
 Kecamatan :
[020] PAYAKUMBUH TIMUR
 Desa/Kelurahan :
[018] TIAKAR



LEGENDA

Batas Wilayah Kerja Statistik
 — : Batas Provinsi *)
 — : Batas Kabupaten/Kota *)
 — : Batas Kecamatan *)
 — : Batas Desa Kelurahan*)
 - - - : Batas Setuan Lingk Setempat*)



Nama Kegiatan _____

Tahun/Periode _____



BADAN PUSAT STATISTIK

Keterangan:
 *) Batas "indikatif" untuk kepastingan sensus dan survei Badan Pusat Statistik (BPS)

Sumber:
 1. Peta Wikkenstat (Badan Pusat Statistik)
 2. Google Hybrid/Google Roads/OpenStreetMaps/Sing Maps

Lurah Tiakar



BENNI, SH

Kata Pengantar


Puji dan Syukur kami panjatkan kehadiran Tuhan Yang Maha Esa atas limpahan rahmat dan karunia-Nya sehingga terbitnya Kelurahan Tiakar Dalam Angka ini dapat diselesaikan dengan baik. Profil ini disusun sebagai upaya untuk memberikan gambaran menyeluruh mengenai Kelurahan Tiakar, meliputi aspek geografis, pemerintahan, kependudukan dan ketenagakerjaan, sosial dan kesejahteraan, ekonomi, kesehatan. Publikasi ini juga berisi berbagai data dan informasi seputar Kelurahan Tiakar yang disajikan secara sederhana untuk membantu pengguna data memahami perkembangan pembangunan serta potensi yang ada di Kelurahan Tiakar.

Penyusunan profil ini diharapkan dapat memberikan gambaran yang jelas mengenai perkembangan desa dan menjadi panduan bagi masyarakat, pemerintah desa, serta pihak-pihak terkait dalam merencanakan dan melaksanakan pembangunan desa secara lebih terarah dan berkelanjutan. Selain itu, publikasi profil ini juga diharapkan dapat menjadi dasar bagi perumusan kebijakan yang tepat guna memajukan Kelurahan Tiakar menuju kesejahteraan bersama.

Kritik dan saran yang membangun dari berbagai pihak kami sangat harapkan untuk penyempurnaan penerbitan di masa mendatang. Semoga publikasi profil ini dapat bermanfaat bagi semua pihak yang berkepentingan baik instansi/dinas pemerintah, swasta, kalangan akademisi maupun masyarakat luas dalam memenuhi tuntutan kebutuhan data statistik.

Tiakar, Juli 2025

Kepala Lurah Tiakar



Benni, SH



Daftar Isi

Halaman

Peta Wilayah Kelurahan Tiakar	vi
Foto Kepala Lurah Tiakar.....	vii
Kata Pengantar	ix
Daftar Isi.....	xi
Daftar Tabel.....	xii
Penjelasan Umum	xvi
1. GEOGRAFI	1
2. PEMERINTAHAN.....	8
3. PENDUDUK.....	17
4. SOSIAL DAN KESEJAHTERAAN.....	26
5. PEREKONOMIAN DAN KEMASYARAKATAN.....	39



Daftar Tabel



Halaman

Tabel 1.1	Batas Daerah, Letak Geografi, dan Ketinggian dari Permukaan Laut di Kelurahan Tiakar, 2025.....	4
Tabel 1.2	Nama Sungai di Kelurahan Tiakar, 2025.....	5
Tabel 1.3	Luas Penggunaan Lahan di Kelurahan Tiakar, 2025.....	6
Tabel 2.1	Nama-nama Perangkat Lurah di Kelurahan Tiakar, 2025.....	10
Tabel 2.2	Nama Kepala RT/RW di Kelurahan Tiakar, 2025.....	11
Tabel 2.3	Jumlah Pengurus RT/RW di Kelurahan Tiakar, 2025.....	12
Tabel 2.4	Jumlah Pegawai Negeri Sipil (PNS) di Kelurahan Tiakar, 2025.....	13
Tabel 2.5	Alamat Kantor/Dinas di Kelurahan Tiakar, 2025.....	14
Tabel 3.1	Jumlah Penduduk di Kelurahan Tiakar, 2025.....	18
Tabel 3.2	Luas, Jumlah penduduk, keluarga dan Tingkat Kepadatan Kelurahan Tiakar.	19
Tabel 3.3	Jumlah Keluarga menurut KK di Kelurahan Tiakar, 2025.....	20
Tabel 3.4	Jumlah Penduduk Menurut Jenis Disabilitas di Kelurahan Tiakar, 2025.....	21
Tabel 3.5	Jumlah Tempat Ibadah di Kelurahan Tiakar, 2025.....	22
Tabel 4.1	Jumlah Sekolah menurut Tingkat Pendidikan di Kelurahan Tiakar, 2025.....	26
Tabel 4.2	Jumlah Guru menurut Tingkat Pendidikan di Kelurahan Tiakar, 2025.....	27
Tabel 4.3	Jumlah Murid menurut Tingkat Pendidikan di Kelurahan Tiakar, 2025.....	28
Tabel 4.4	Jumlah Fasilitas Kesehatan di Kelurahan Tiakar, 2025.....	29
Tabel 4.5	Jumlah Tenaga Kesehatan di Kelurahan Tiakar, 2025.....	30
Tabel 4.6	Jumlah Kejadian Bencana Alam di Kelurahan Tiakar, 2025.....	32
Tabel 4.7	Jumlah Kejadian Luar Biasa di Kelurahan Tiakar, 2025.....	33
Tabel 4.8	Penggunaan Fasilitas Buang Air Besar dan tempat pembuangan akhir tinja sebagaimana besar keluarga di Kelurahan Tiakar, 2025.....	34
Tabel 4.9	Sumber Air Minum dan manci/cuci sebagian besar keluarga di Kelurahan Tiakar, 2025.....	35
Tabel 4.10	Kekuatan Sinyal Telepon Seluler dan Jenis Sinyal Internet di Kelurahan Tiakar, 2025.....	36
Tabel 4.11	Jumlah Menara Telepon dan Operator di Kelurahan Tiakar, 2025.....	37
Tabel 5.1	Keberadaan Industri Mikro dan Kecil menurut Jenisnya di Kelurahan Tiakar, 2025.....	42
Tabel 5.2	Keberadaan Pangkalan, Agen/Penjual Minyak Tanah dan LPG di Kelurahan Tiakar, 2025.....	43
Tabel 5.3	Jumlah Bank menurut Jenisnya di Kelurahan Tiakar, 2025.....	44

Kelurahan Tiakar Dalam Angka Tahun 2025

Tabel 5.4	Jumlah Koperasi menurut Jenisnya di Kelurahan Tiakar,2025.....	45
Tabel 5.5	Jumlah Fasilitas Umum di Kelurahan Tiakar,2025.....	46
Tabel 5.6	Jumlah Pasar menurut Jenisnya di Kelurahan Tiakar, 2025.....	47
Tabel 5.7	Jumlah Lembaga Kemasyarakatan di Kelurahan Tiakar,2025.....	48
Tabel 5.8	Jumlah Kediaan Fasilitas/Lapangan di Kelurahan Tiakar,2025.....	49

Penjelasan Umum

Tanda-tanda, satuan-satuan, dan lain-lainnya yang digunakan dalam publikasi ini adalah sebagai berikut:

1. TANDA-TANDA

Data tidak tersedia.....	:	...
Tidak ada atau nol.....	:	-
Tanda desimal.....	:	,

2. SATUAN

Hektar (ha).....	:	10 000 m ²
Kilometer (km).....	:	1 000 m
Liter (untuk beras).....	:	0,80 kg
Ons.....	:	28,31 gr
Ton.....	:	1 000 kg

1

Geografi



Letak Geografi

0°13' 24 LS dan 100°39' 24' BT



Luas Wilayah

221,37 km²

Ketinggian dari permukaan laut

505 Meter diatas permukaan laut



Sumber : Kelurahan Tiakar

Penggunaan Lahan di Kelurahan Tiakar (ha)



Sawah irigasi

39,88 ha



lahan pertanian
bukan sawah

83,00 ha



lahan non pertanian

78,00 ha

Sumber : Payakumbuh Timur Dalam Angka 2024



Ulasan

Kelurahan Tiakar merupakan salah satu kelurahan yang terletak di Kecamatan Payakumbuh Timur, Kota Payakumbuh, Provinsi Sumatera Barat. Luas wilayah Kelurahan Tiakar adalah 221,37 hektare atau setara dengan 2,2137 kilometer persegi, yang mencakup sekitar 9,74% dari total luas Kecamatan Payakumbuh Timur. Jumlah penduduk Kelurahan Tiakar pada tahun 2024 tercatat sebanyak 7.116 jiwa, yang terdiri atas 3.627 laki-laki dan 3.489 perempuan. Secara administratif, wilayah ini terbagi menjadi 7 Rukun Warga (RW) dan 18 Rukun Tetangga (RT).

Secara geografis, Kelurahan Tiakar dari segi administrative, Sebelah utara berbatasan dengan Kelurahan Ikuwa Koto Dibalai, Sebelah selatan dengan Kelurahan Padang Tiakar dan Padang Tengah Payobadar Kec. Payakumbuh Timur, Timur dengan Kelurahan Payobasung dan Padang Alai Bodi dan Barat dengan kelurahan Koto Kociak Kubu Tapak Rajo

Wilayah Kelurahan Tiakar dilintasi oleh dua aliran sungai, yaitu Batang Agam dan Batang Sikali, yang turut memberikan kontribusi terhadap potensi pertanian dan tata air wilayah ini. Dari segi aksesibilitas, Kelurahan Tiakar sangat strategis karena hanya berjarak sekitar 0,01 kilometer dari pusat pemerintahan Kecamatan Payakumbuh Timur, serta berjarak sekitar 3 kilometer dari pusat pemerintahan Kota Payakumbuh.

Dari sisi pemanfaatan ruang, sebagian besar wilayah Kelurahan Tiakar masih didominasi oleh sektor pertanian. Sekitar 60% lahan dimanfaatkan sebagai sawah produktif, yang menjadi tulang punggung mata pencaharian sebagian besar masyarakat. Selain itu, terdapat 18,05% lahan pertanian non-sawah yang digunakan untuk berbagai keperluan seperti kebun, ladang, atau pertanian campuran. Sementara itu, 20,12% sisanya merupakan lahan non-pertanian, yang meliputi kawasan permukiman, fasilitas umum, infrastruktur, dan ruang terbuka lainnya. Komposisi penggunaan lahan ini mencerminkan karakter Kelurahan Tiakar sebagai wilayah yang masih kuat dengan basis agraris, namun mulai berkembang menuju kawasan permukiman yang lebih terstruktur.

Tabel 1.1 Batas Daerah, Letak Geografi, dan Ketinggian dari Permukaan Laut di Kelurahan Tiakar, 2025

Uraian	Keterangan
(1)	(2)
Batas Daerah	
Sebelah Utara	Kelurahan Iku Koto Dibalai
Sebelah Selatan	Kelurahan Padang Tiakar dan Padang Tengah Payobadar
Sebelah Timur	Kelurahan Payobasung dan Padang Alai Bodi
Sebelah Barat	Kelurahan Koto Kociak Kubu Tapak Rajo
Luas Daerah	
	221,37 hektare
Letak Geografis	
	0° 13' 24 LS dan – 100° 39' 24' BT
Ketinggian Dari Permukaan Laut	
	505 meter diatas permukaan laut
Kode Pos	
	26231
Iklim	
	Tropis
Suhu Rata-rata	
	25-27 °C

Sumber : *Kelurahan Tiakar*

Tabel 1.2 Nama Sungai di Kelurahan Tiakar, 2025

Nama Sungai	Panjang (km)	Lebar (m)
(1)	(2)	(3)
Batang Agam	15,60	25,00
Batang Sikali	10,00	6,00

Sumber : *Payakumbuh Timur dalam Angka, 2024*

Tabel 1.3 Luas Penggunaan Lahan di Kelurahan Tiakar, 2025

Jenis Lahan	Luas (ha)	Persentase
(1)	(2)	(3)
Lahan Pertanian Sawah	60,00	27,15
- Lahan Sawah irigasi	39,88	18,05
- Lahan sawah non irigasi	20,12	9,10
Lahan Pertanian Non Sawah	83,00	37,56
Lahan Non Pertanian	78,00	35,29

Sumber : *Payakumbuh Timur dalam Angka, 2024*

2

Pemerintahan

Jumlah RT/RW

RT = 18 RW = 7

Sumber : Kelurahan Tiakar

Jumlah PNS di Kantor Lurah Tiakar Menurut Jenis Kelamin



Laki-laki

1 orang



perempuan

3 orang

Alamat Kantor/Dinas di Kelurahan Tiakar, 2025



Kantor Lurah

Jl. Rasuna Said No.117. Kelurahan Tiakar



Kantor Camat

Jl. Belimbing Rt 1 Rw 1 Kel Tiakar



Pengelola Program KB Kecamatan

Jl. Belimbing Rt 1 Rw 1 Kel Tiakar

Sebaran PNS Pada Kelurahan Tiakar



jumlah pegawai ASN di lingkungan Kelurahan Tiakar berjumlah 343 orang

Sumber : Kelurahan Tiakar, 2025



Ulasan

Kelurahan Tiakar adalah salah satu dari 9 kelurahan yang ada di Kecamatan Payakumbuh Timur. Kelurahan Tiakar terdiri dari 7 RW dan 18 RT. Kelurahan Tiakar dipimpin oleh Kepala Lurah, yakni Benni, SH sejak 18 Maret 2024. Pelaksanaan tugas pemerintah Desa sangat tergantung pada sumber pendapatan asli desa sebagaimana di atur dalam APBDes setiapnya tahun yang meliputi:

1. Pendapatan yang bersumber dari pemerintah (Pusat, Provinsi, dan Kabupaten)
2. Pendapatan Asli Desa
3. Lain-lain pendapatan yang sah

Dengan demikian jelaslah bahwa pelaksanaan program dan kegiatan di desa sangat tergantung dari pemberian dana dari program pemerintah berupa subsidi atau perimbangan keuangan yang mampu meningkatkan sumber pendapatan asli desa dan sangat di harapkan dapat mengimbangi anggaran belanja desa yang terus meningkat.

Pegawai ASN kantor Kelurahan Tiakar berjumlah 4 orang yang terdiri dari 1 orang laki-laki dan 3 orang perempuan. Sementara jumlah pegawai ASN di lingkungan Kelurahan Tiakar berjumlah 343 orang.

Tabel 2.1 Nama-nama Perangkat Lurah di Kelurahan Tiakar, 2025

Jabatan	Nama
(1)	(2)
Lurah	BENNI, SH
Sekretaris Lurah	NOVI NUSENDRI, SE
Kasi PEM	EVI DESWITA, S.Pd
Kasi Kesos	NAILUS SAADAH, SH
PPPK	JUNI ELZIRA

Sumber : *Kelurahan Tiakar, 2025*

Tabel 2.2 Nama Kepala RT/RW di Kelurahan Tiakar, 2025

RT/RW	Nama Kepala RT	Nama Ketua RW
(1)	(2)	(3)
RT.001 / RW. 001	JULIDAR DJOHAN	JONI ALFIAN
RT.002 / RW.001	TRİYUL SUARDI	
RT.003 / RW.001	RUSNAL	
RT.001 / RW.002	SOFYA HADI	NURCHAIDIR
RT.002 / RW.002	JAROT YUDIKO	
RT.003 / RW.002	MASNIL	
RT.004 / RW.002	ANTON	
RT.001 / RW.003	LETTU INF.H.J. SITUMEANG	KAPTEN INF.SIREGAR
RT.002 / RW.003	KAPTEN INF.HERI WAHYU	
RT.003 / RW.003	KAPTEN INF.REKCY WAHYUDI	
RT.001 / RW.004	KAPTEN INF.RIDHOLLAH SUBUEA	KAPTEN INF.SIGIRO
RT.002 / RW.004	KAPTEN INF.GINTING	
RT.001 / RW.005	RAMADANIS	ADIRSAN, S.Pd
RT.002 / RW.005	ERDAYANTI	
RT.001 / RW.006	ARMEN	AHMAD IMANTO
RT.002 / RW.006	M.ALI ANWAR	
RT.001 / RW.007	Drs.YASRI	Drs.ZUNIJAR IBRAHIM
RT.002 / RW.007	ANIZAR	

Sumber : *Kelurahan Tiakar, 2025*

Tabel 2.3 Jumlah Pengurus RT/RW di Kelurahan Tiakar, 2025

RT/RW	Nama Kepala RT (orang)
(1)	(2)
RT.001 / RW. 001	5
RT.002 / RW.001	5
RT.003 / RW.001	5
RT.001 / RW.002	5
RT.002 / RW.002	5
RT.003 / RW.002	5
RT.004 / RW.002	5
RT.001 / RW.003	5
RT.002 / RW.003	5
RT.003 / RW.003	5
RT.001 / RW.004	5
RT.002 / RW.004	5
RT.001 / RW.005	5
RT.001 / RW. 001	5
RT.002 / RW.001	5
RT.003 / RW.001	5
RT.001 / RW.002	5
RT.002 / RW.002	5

Sumber : *Kelurahan Tiakar, 2025*

Tabel 2.4 Jumlah Pegawai Negeri Sipil (PNS) di Kelurahan Tiakar, 2025

RT/RW (1)	Laki-Laki (2)	Perempuan (3)	Jumlah
RT.001 / RW.001	3	5	8
RT.002 / RW.001	47	23	70
RT.003 / RW.001	7	5	12
RT.001 / RW.002	13	6	19
RT.002 / RW.002	3	3	6
RT.003 / RW.002	1	5	6
RT.004 / RW.002	17	8	25
RT.001 / RW.003	NA	NA	NA
RT.002 / RW.003	NA	NA	NA
RT.003 / RW.003	NA	NA	NA
RT.001 / RW.004	NA	NA	NA
RT.002 / RW.004	NA	NA	NA
RT.001 / RW.005	3	6	9
RT.002 / RW.005	14	17	31
RT.001 / RW.006	-	5	5
RT.002 / RW.006	19	17	36
RT.001 / RW.007	7	9	16
RT.002 / RW.007	57	43	100

Sumber : Kelurahan Tiakar, 2025

Tabel 2.5 **Alamat Kantor/Dinas di Kelurahan Tiakar, 2025**

RT/RW	Jumlah KK
(1)	(2)
Kantor Lurah	Jl. Rasuna Said No.117, Kelurahan Tiakar
Kantor Camat	Jl. Belimbing Rt 1 Rw 1 Kel Tiakar
PPLKB/Pengelola Program KB Kecamatan	Jl. Belimbing Rt 1 Rw 1 Kel Tiakar
UPTD Kantor Bersama Samsat	Jl. Rasuna Said No, Kelurahan Tiakar

Sumber : *Kelurahan Tiakar, 2025*

3

Penduduk

Jumlah penduduk kelurahan tiakar menurut jenis kelamin, 2024



3.627 orang



3.489 orang

Sumber : Dinas Kependudukan dan Pencatatan Sipil, Kota Payakumbuh



Jumlah Keluarga

2.261 orang



Kepadatan Penduduk

3.215 jiwa per km²

Sumber : Payakumbuh Timur dalam Angka, 2024

Jumlah Tempat Ibadah di kel. Tiakar, 2025



4 masjid



1 gereja



21 mushala

Sumber : PODES, BPS

Jumlah Penduduk Menurut Jenis Disabilitas di Kel. Tiakar, 2025



Tuna Netra

3 orang



Tuna Wicara

3 orang



1 orang



6 orang

Sumber : Kelurahan Tiakar, 2025



Ulasan

Kelurahan Tiakar merupakan salah satu kelurahan di Kota Payakumbuh yang memiliki jumlah penduduk sebesar 7.116 jiwa pada tahun 2024. Komposisi penduduk tersebut terdiri dari 3.627 jiwa laki-laki dan 3.489 jiwa perempuan, sehingga menghasilkan rasio jenis kelamin (sex ratio) sebesar 104. Ini berarti terdapat 104 laki-laki untuk setiap 100 perempuan, menunjukkan bahwa jumlah laki-laki sedikit lebih banyak dibanding perempuan.

Dari sisi kepadatan penduduk, Kelurahan Tiakar tergolong padat dengan tingkat kepadatan penduduk sebesar 3.215 jiwa per kilometer persegi (km²). Tingginya angka ini mencerminkan wilayah yang cukup ramai dan aktif dalam aktivitas sosial maupun ekonomi. Adapun jumlah keluarga yang tercatat sebanyak 2.261 keluarga, yang menunjukkan struktur sosial masyarakat yang didominasi oleh unit keluarga inti maupun keluarga besar.

Mayoritas penduduk Kelurahan Tiakar memeluk agama Islam. Hal ini tampak dari keberadaan berbagai masjid dan mushala yang tersebar di setiap RW dan menjadi pusat aktivitas keagamaan masyarakat, seperti pengajian, kegiatan bulan Ramadhan, peringatan hari besar Islam, serta kegiatan sosial berbasis keagamaan lainnya.

Kehidupan sosial masyarakat Tiakar sangat erat dengan nilai-nilai adat dan budaya Minangkabau yang berpadu harmonis dengan ajaran Islam. Semangat gotong royong, musyawarah dalam pengambilan keputusan, serta tingginya partisipasi masyarakat dalam kegiatan kemasyarakatan dan keagamaan mencerminkan kuatnya solidaritas sosial antarwarga.

Tabel 3.1 Jumlah Penduduk di Kelurahan Tiakar, 2025

Tahun	Laki-Laki	Perempuan	Jumlah
(1)	(2)	(3)	(4)
2020	3.155	3.024	6.179
2021	3.271	3.132	6.403
2022	3.345	3.218	6.563
2023	3.504	3.338	6.842
2024	3.627	3.489	7.116

Sumber : *Dinas Kependudukan dan Pencatatan Sipil, Kota Payakumbuh*

Tabel 3.2 Luas, Jumlah penduduk, keluarga dan Tingkat Kepadatan Kelurahan Tiakar

Luas	Penduduk	Keluarga	Kepadatan
(1)	(2)	(3)	(4)
2,2137	7.116	2.261	3.215 jiwa per km ²

Sumber : *Payakumbuh Timur dalam Angka, 2024*

Tabel 3.3 Jumlah Keluarga menurut KK di Kelurahan Tiakar, 2025

RT/RW	Jumlah KK
(1)	(2)
RT.001 / RW. 001	67
RT.002 / RW.001	223
RT.003 / RW.001	107
RT.001 / RW.002	219
RT.002 / RW.002	97
RT.003 / RW.002	109
RT.004 / RW.002	189
RT.001 / RW.003	NA
RT.002 / RW.003	NA
RT.003 / RW.003	NA
RT.001 / RW.004	NA
RT.002 / RW.004	NA
RT.001 / RW.005	117
RT.002 / RW.005	259
RT.001 / RW.006	73
RT.002 / RW.006	137
RT.001 / RW.007	129
RT.002 / RW.007	273

Sumber : *Kelurahan Tiakar, 2025*

Tabel 3.4 Jumlah Penduduk Menurut Jenis Disabilitas di Kelurahan Tiakar, 2025

RT/RW	Tuna Netra	Tuna Rungu	Tuna Wicara	Tuna Rungu Wicara	Tuna Daksa	Tuna Grahita
(1)	(2)	(3)	(4)	(5)	(6)	(7)
RT.001 / RW.001	-	-	-	-	-	-
RT.002 / RW.001	-	-	-	-	-	3
RT.003 / RW.001	-	-	-	-	-	-
RT.001 / RW.002	-	-	-	-	-	-
RT.002 / RW.002	-	-	2	-	-	-
RT.003 / RW.002	1	-	-	-	1	-
RT.004 / RW.002	-	-	-	-	-	-
RT.001 / RW.003	-	-	-	-	-	-
RT.002 / RW.003	-	-	-	-	-	-
RT.003 / RW.003	-	-	-	-	-	-
RT.001 / RW.004	-	-	-	-	-	-
RT.002 / RW.004	-	-	-	-	-	-
RT.001 / RW.005	-	-	-	-	-	-
RT.002 / RW.005	1	-	-	-	-	-
RT.001 / RW.006	-	-	1	-	-	-
RT.002 / RW.006	-	-	-	-	-	2
RT.001 / RW.007	-	-	-	-	-	1
RT.002 / RW.007	1	-	-	-	-	-

Sumber : Kelurahan Tiakar, 2025

Tabel 3.5 Jumlah Tempat Ibadah di Kelurahan Tiakar, 2025

Masjid	Surau/ Mushola	Gereja	Kapel	Pura	Wihara
(1)	(2)	(3)	(4)	(5)	(6)
4	21	1	-	-	-

Sumber : Survei *Potensi Desa (PODES)*

4

Sosial dan Kesejahteraan

Jumlah Sekolah Menurut Tingkat Pendidikan di Kel. Tiakar, 2025



PAUD

4



TK/RA

2



SD/MI

3



SMP/Sederajat

2



SMA/Sederajat

2

Sumber : Kelurahan Tiakar

Jumlah fasilitas kesehatan di Kelurahan Tiakar



1

Praktik Dokter



1

Praktik Bidan



9

Posyandu



5

Posbindu

Jumlah Tenaga Kesehatan di Kelurahan Tiakar



Dokter

1 orang



Kader KB

9 orang



bidan

5 orang



Kesehatan Lain yang tinggal menetap

15 orang

Sumber : Kelurahan Tiakar



Ulasan

Pada tahun 2025, Kelurahan Tiakar memiliki total 13 satuan pendidikan formal, yang terdiri dari 4 PAUD (1 negeri dan 3 swasta), 2 TK swasta, 3 SD negeri, serta masing-masing 1 unit SMP, SMA, MA, dan MTS swasta. Pendidikan dasar cukup merata, dengan PAUD sebagai jenjang terbanyak. Di bidang kesehatan, tersedia fasilitas dasar seperti puskesmas pembantu, poliklinik, praktek dokter, dan bidan masing-masing satu unit, didukung oleh 9 posyandu aktif dan 5 posbindu. Tenaga kesehatan yang menetap di kelurahan ini meliputi 1 dokter wanita, 5 bidan, 15 tenaga kesehatan lainnya, serta 9 kader pelaksana kesehatan, dan juga terdapat bidan desa yang aktif.

Seluruh rumah tangga di 18 RT menggunakan jamban sendiri dengan sistem pembuangan ke tangki septik, menandakan sanitasi yang cukup baik. Untuk kebutuhan air, sebagian besar keluarga mengonsumsi air isi ulang untuk minum, sementara air untuk mandi dan mencuci bersumber dari PDAM. Sepanjang tahun 2025, tidak tercatat adanya bencana alam maupun kejadian luar biasa seperti demam berdarah, campak, malaria, atau Covid-19, mencerminkan kondisi lingkungan yang aman dan sehat.

Dari segi infrastruktur digital, seluruh wilayah memiliki sinyal telepon seluler yang kuat dan telah terjangkau jaringan internet 5G/4G/LTE. Hal ini didukung oleh keberadaan dua menara telepon seluler yang dilayani oleh enam operator jaringan, memastikan akses komunikasi dan internet yang lancar bagi masyarakat. Secara umum, Kelurahan Tiakar menunjukkan kualitas hidup yang baik melalui ketersediaan layanan pendidikan, kesehatan, sanitasi, serta infrastruktur digital yang memadai.

Tabel 4.1 Jumlah Sekolah menurut Tingkat Pendidikan di Kelurahan Tiakar, 2025

Tingkat Pendidikan	Negeri	Swasta	Total
(1)	(2)	(3)	(4)
PAUD	1	3	4
TK	-	2	2
RA	-	-	-
SD	3	-	3
MI	-	-	-
SMP	1	-	1
MTS	-	1	1
SMA	1	-	1
SMK	-	-	-
MA	1	-	1

Sumber : *Kelurahan Tiakar*

Tabel 4.2 Jumlah Guru menurut Tingkat Pendidikan di Kelurahan Tiakar, 2025

Tingkat Pendidikan	Negeri	Swasta	Total
(1)	(2)	(3)	(4)
PAUD	-	3	3
TK	-	12	12
RA	-	-	-
SD	27	-	27
MI	-	-	-
SMP	20	-	-
MTS	-	-	-
SMA	75	-	75
SMK	-	-	-
MA	33	-	33

Sumber : Kelurahan Tiakar

Tabel 4.3 Jumlah Murid menurut Tingkat Pendidikan di Kelurahan Tiakar, 2025

Tingkat Pendidikan	Negeri	Swasta	Total
(1)	(2)	(3)	(4)
PAUD	-	8	8
TK	-	64	64
RA	-	-	-
SD	109	-	109
MI	-	-	-
SMP	323	-	323
MTS	-	-	-
SMA	1.265	-	1.265
SMK	-	-	-
MA	151	-	151

Sumber : *Kelurahan Tiakar*

Tabel 4.4 Jumlah Fasilitas Kesehatan di Kelurahan Tiakar, 2025

Fasilitas Kesehatan	Puskesmas Pembantu	Praktik Dokter	Praktik Bidan	Poskesdes	Posyandu	Posbindu
(1)	(2)	(3)	(4)	(5)	(6)	(7)
RT.001 / RW.001	-	-	-	-	-	-
RT.002 / RW.001	1	-	-	-	1	-
RT.003 / RW.001	-	-	-	-	-	-
RT.001 / RW.002	-	-	-	-	1	-
RT.002 / RW.002	-	-	1	-	1	-
RT.003 / RW.002	-	-	-	-	-	-
RT.004 / RW.002	-	-	-	-	-	-
RT.001 / RW.003	-	-	-	1	3	-
RT.002 / RW.003	-	-	-	-	-	-
RT.003 / RW.003	-	-	-	-	-	-
RT.001 / RW.004	-	-	-	-	-	-
RT.002 / RW.004	-	-	-	-	-	-
RT.001 / RW.005	-	-	-	-	-	-
RT.002 / RW.005	-	-	-	-	1	-
RT.001 / RW.006	-	-	-	-	-	-
RT.002 / RW.006	-	-	-	-	1	-
RT.001 / RW.007	-	-	-	-	-	-
RT.002 / RW.007	-	-	-	-	-	-

Sumber : Kelurahan Tiakar

Tabel 4.5 Jumlah Tenaga Kesehatan di Kelurahan Tiakar, 2025

Tenaga Kesehatan (1)	Dokter (2)	Dokter Gigi (3)	Perawat (4)	Bidan (5)	Tenaga Kefarmasian (6)
RT.001 / RW.001	-	-	-	1	-
RT.002 / RW.001	-	-	1	1	1
RT.003 / RW.001	-	-	-	1	-
RT.001 / RW.002	-	-	-	-	1
RT.002 / RW.002	-	-	-	1	-
RT.003 / RW.002	-	-	-	-	-
RT.004 / RW.002	-	-	1	1	1
RT.001 / RW.003	-	-	-	1	-
RT.002 / RW.003					
RT.003 / RW.003					
RT.001 / RW.004					
RT.002 / RW.004					
RT.001 / RW.005	-	-	-	-	-
RT.002 / RW.005	-	-	5	3	2
RT.001 / RW.006	-	-	-	-	-
RT.002 / RW.006	-	-	3	-	2
RT.001 / RW.007	-	-	2	2	2
RT.002 / RW.007	-	-	5	4	3

Sumber : Kelurahan Tiakar

Tabel 4.6 Jumlah Tenaga Kesehatan di Kelurahan Tiakar, 2025 (Lanjutan)

Tenaga Kesehatan	Tenaga Kesehatan masyarakat	Tenaga kesehatan lingkungan	Tenaga gizi	Ahli teknologi lab medis	Jumlah tenaga kesehatan
(1)	(2)	(3)	(4)	(5)	(6)
RT.001 / RW.001	-	-	-	-	-
RT.002 / RW.001	-	-	-	-	-
RT.003 / RW.001	-	-	-	-	-
RT.001 / RW.002	-	-	3	-	3
RT.002 / RW.002	-	-	-	-	-
RT.003 / RW.002	-	-	-	-	-
RT.004 / RW.002	-	-	-	-	-
RT.001 / RW.003	NA	NA	NA	NA	NA
RT.002 / RW.003	NA	NA	NA	NA	NA
RT.003 / RW.003	NA	NA	NA	NA	NA
RT.001 / RW.004	NA	NA	NA	NA	NA
RT.002 / RW.004	NA	NA	NA	NA	NA
RT.001 / RW.005	-	-	-	1	1
RT.002 / RW.005	2	1	3	1	7
RT.001 / RW.006	1	-	-	-	1
RT.002 / RW.006	-	-	1	-	1
RT.001 / RW.007	-	-	2	1	3
RT.002 / RW.007	-	-	2	2	4

Sumber : Kelurahan Tiakar

Tabel 4.7 Jumlah Kejadian Bencana Alam di Kelurahan Tiakar, 2025

Kejadian	Jumlah
(1)	(2)
Tanah Longsor	-
Banjir	-
Banjir Bandang	-
Gempa Bumi	-
Angin Puting Beliung	-

Sumber : *Kelurahan Tiakar*

Tabel 4.8 Jumlah Kejadian Luar Biasa di Kelurahan Tiakar, 2025

Kejadian	Jumlah
(1)	(2)
Muntaber/diare	-
Demam berdarah	-
Campak	-
Malaria	-
Flu burung/SARS	-
Hepatitis E	-
DPT Difteri	-
Covid-19	-

Sumber : Kelurahan Tiakar

Tabel 4.9 Penggunaan Fasilitas Buang Air Besar dan tempat pembuangan akhir tinja sebagaian besar keluarga di Kelurahan Tiakar, 2025

RT/RW	Penggunaan Fasilitas Buang Air Besar sebagaian besar Keluarga	Tempat Pembuangan Akhir Tinja sebagaian besar Keluarga
(1)	(2)	(3)
RT.001 / RW.001	Jamban Sendiri	Tanki Septik
RT.002 / RW.001	Jamban Sendiri	Tanki Septik
RT.003 / RW.001	Jamban Sendiri	Tanki Septik
RT.001 / RW.002	Jamban Sendiri	Tanki Septik
RT.002 / RW.002	Jamban Sendiri	Tanki Septik
RT.003 / RW.002	Jamban Sendiri	Tanki Septik
RT.004 / RW.002	Jamban Sendiri	Tanki Septik
RT.001 / RW.003	Jamban Sendiri	Tanki Septik
RT.002 / RW.003	Jamban Sendiri	Tanki Septik
RT.003 / RW.003	Jamban Sendiri	Tanki Septik
RT.001 / RW.004	Jamban Sendiri	Tanki Septik
RT.002 / RW.004	Jamban Sendiri	Tanki Septik
RT.001 / RW.005	Jamban Sendiri	Tanki Septik
RT.002 / RW.005	Jamban Sendiri	Tanki Septik
RT.001 / RW.006	Jamban Sendiri	Tanki Septik
RT.002 / RW.006	Jamban Sendiri	Tanki Septik
RT.001 / RW.007	Jamban Sendiri	Tanki Septik
RT.002 / RW.007	Jamban Sendiri	Tanki Septik

Sumber : Kelurahan Tiakar

Tabel 4.10 Sumber Air Minum dan mandi/cuci sebagian besar keluarga di Kelurahan Tiakar, 2025

RT/RW	Sumber Air Minum sebagian besar keluarga	Sumber Air untuk mandi/Cuci sebagian besar Keluarga
(1)	(2)	(3)
RT.001 / RW.001	Air Isi Ulang	PDAM
RT.002 / RW.001	Air Isi Ulang	PDAM
RT.003 / RW.001	Air Isi Ulang	PDAM
RT.001 / RW.002	Air Isi Ulang	PDAM
RT.002 / RW.002	Air Isi Ulang	PDAM
RT.003 / RW.002	Air Isi Ulang	PDAM
RT.004 / RW.002	Air Isi Ulang	PDAM
RT.001 / RW.003	Air Isi Ulang	PDAM
RT.002 / RW.003	Air Isi Ulang	PDAM
RT.003 / RW.003	Air Isi Ulang	PDAM
RT.001 / RW.004	Air Isi Ulang	PDAM
RT.002 / RW.004	Air Isi Ulang	PDAM
RT.001 / RW.005	Air Isi Ulang	PDAM
RT.002 / RW.005	Air Isi Ulang	PDAM
RT.001 / RW.006	Air Isi Ulang	PDAM
RT.002 / RW.006	Air Isi Ulang	PDAM
RT.001 / RW.007	Air Isi Ulang	PDAM
RT.002 / RW.007	Air Isi Ulang	PDAM

Sumber : Kelurahan Tiakar

Tabel 4.11 Kekuatan Sinyal Telepon Seluler dan Jenis Sinyal Internet di Kelurahan Tiakar, 2025

RT/RW	Sumber Air Minum sebagian besar keluarga	Sumber Air untuk mandi/Cuci sebagian besar Keluarga
(1)	(2)	(3)
RT.001 / RW.001	Kuat	5G/4G/LTE
RT.002 / RW.001	Kuat	5G/4G/LTE
RT.003 / RW.001	Kuat	5G/4G/LTE
RT.001 / RW.002	Kuat	5G/4G/LTE
RT.002 / RW.002	Kuat	5G/4G/LTE
RT.003 / RW.002	Kuat	5G/4G/LTE
RT.004 / RW.002	Kuat	5G/4G/LTE
RT.001 / RW.003	Kuat	5G/4G/LTE
RT.002 / RW.003	Kuat	5G/4G/LTE
RT.003 / RW.003	Kuat	5G/4G/LTE
RT.001 / RW.004	Kuat	5G/4G/LTE
RT.002 / RW.004	Kuat	5G/4G/LTE
RT.001 / RW.005	Kuat	5G/4G/LTE
RT.002 / RW.005	Kuat	5G/4G/LTE
RT.001 / RW.006	Kuat	5G/4G/LTE
RT.002 / RW.006	Kuat	5G/4G/LTE
RT.001 / RW.007	Kuat	5G/4G/LTE
RT.002 / RW.007	Kuat	5G/4G/LTE

Sumber : Kelurahan Tiakar

Tabel 4.12 Jumlah Menara Telepon dan Operator di Kelurahan Tiakar, 2025

Jumlah Menara Telepon Seluler	Jumlah Operator Layanan
(1)	(2)
2	6

Sumber : *Kelurahan Tiakar*

5

Perekonomian dan Kegiatan Masyarakat

Jumlah fasilitas Umum di Kelurahan Tiakar, 2025



2

ATM



4

Agen Bank



12

Bengkel Mobil/Motor



3

Minimarket



167

warung/kedai



173

toko/
warung kelontong

Jumlah Lembaga Pemasyarakatan di Kelurahan Tiakar, 2025



2

PKK



1

Karang taruna



1

lembaga adat



6

Kelompok tani



3

lembaga
pengelolaan air



3

kelompok
masyarakat

Sumber : PODES, BPS



Ulasan

Kelurahan Tiakar memiliki 47 unit industri mikro dan kecil yang tersebar dalam 10 jenis usaha. Jenis industri yang paling dominan adalah barang galian bukan logam seperti keramik dan batu bata dengan jumlah 15 unit, disusul industri percetakan dan furnitur masing-masing 7 unit. Selain itu, kelurahan ini juga memiliki produk unggulan khas berupa makanan tradisional, yaitu kue basah Pindik dan Paniaram, yang menjadi identitas lokal sekaligus potensi ekonomi kreatif masyarakat.

Kelurahan Tiakar juga memiliki agen atau pangkalan minyak tanah dan LPG, menandakan ketersediaan energi yang merata. Di bidang kelembagaan ekonomi, meskipun tidak terdapat bank maupun pasar permanen, tersedia 2 koperasi simpan pinjam (Kospin) yang berfungsi mendukung kegiatan ekonomi warga. Fasilitas umum cukup lengkap, dengan 173 toko kelontong dan 167 warung/kedai makanan sebagai fasilitas yang paling banyak, diikuti oleh 12 bengkel, 4 agen bank, 3 minimarket, serta 2 ATM.

Secara sosial, terdapat beberapa lembaga kemasyarakatan seperti PKK, Karang Taruna, dan Lembaga Adat (masing-masing 1), serta 6 kelompok tani yang paling menonjol di antara lembaga lainnya. Fasilitas olahraga di kelurahan ini sangat lengkap dan mencakup semua jenis utama, seperti sepak bola, bola voli, bulu tangkis, futsal, renang, dan bela diri.

Dalam hal keamanan, kondisi tahun 2024 menunjukkan tren positif dibandingkan 2023. Tindak kriminal seperti pencurian, peredaran narkoba, dan perjudian mengalami penurunan. Namun, pencurian tetap menjadi tindak kejahatan yang paling sering terjadi di wilayah ini. Secara keseluruhan, Kelurahan Tiakar memiliki potensi sosial ekonomi dan stabilitas keamanan yang cukup baik, meskipun masih diperlukan penguatan di sektor keuangan formal dan pembangunan pasar permanen.

Tabel 5.1 Keberadaan Industri Mikro dan Kecil menurut Jenisnya di Kelurahan Tiakar, 2025

Jenis Industri Mikro dan Kecil	Jumlah
(1)	(2)
Furnitur dari kayu, rotan/bambu, plastik, logam (meja, kursi, tempat tidur, lemari, dll)	7
Barang logam, bukan mesin dan peralatannya (teralis, pagar, sabit, pisau, parang, gunting, sendok, golok, dll)	3
Pakaian jadi (konveksi, pakaian, kemeja, rok, celana, mukena bordir)	2
Barang galian bukan logam/industri gerabah/keramik/batu bata (genteng, batu bata, porselin, tegel, keramik, kaca patri, cangkir, guci, dll)	15
Kayu, barang dari kayu, barang anyaman dari bambu, rotan dan sejenisnya (reng kayu, papan, anyaman tas dan tikar, kusen, dll)	3
Makanan (pengolahan dan pengawetan daging, ikan, buah, sayuran, minyak dan lemak, susu, dll)	1
Minuman (minuman kemasan, air mineral, air isi ulang, sopi dll)	3
Pengolahan tembakau (industri rokok, pengeringan dan perajangan tembakau)	3
Percetakan dan reproduksi media rekaman (buku, brosur, kartu nama, kalender, spanduk, dll)	7
Reparasi dan pemasangan mesin dan peralatan (las keliling, reparasi dinamo, reparasi mesin penggiling padi, dll)	3

Sumber : *Survei Potensi Desa (PODES)*

Tabel 5.2 Keberadaan Pangkalan, Agen/Penjual Minyak Tanah dan LPG di Kelurahan Tiakar, 2025

RT/RW	Keberadaan pangkalan/agen/penjual minyak tanah	Keberadaan pangkalan/agen/penjual LPG
(1)	(2)	(3)
RT.001 / RW.001	Ada	Ada
RT.002 / RW.001	Ada	Ada
RT.003 / RW.001	Ada	Ada
RT.001 / RW.002	Ada	Ada
RT.002 / RW.002	Ada	Ada
RT.003 / RW.002	Ada	Ada
RT.004 / RW.002	Ada	Ada
RT.001 / RW.003	Ada	Ada
RT.002 / RW.003	Ada	Ada
RT.003 / RW.003	Ada	Ada
RT.001 / RW.004	Ada	Ada
RT.002 / RW.004	Ada	Ada
RT.001 / RW.005	Ada	Ada
RT.002 / RW.005	Ada	Ada
RT.001 / RW.006	Ada	Ada
RT.002 / RW.006	Ada	Ada
RT.001 / RW.007	Ada	Ada
RT.002 / RW.007	Ada	Ada

Sumber : *Kelurahan Tiakar*

Tabel 5.3 Jumlah Bank menurut Jenisnya di Kelurahan Tiakar, 2025

Jumlah Bank Umum Pemerintah	Jumlah Bank Umum Swasta	Jumlah Bank Pengkreditan Rakyat (BPS)
(1)	(2)	(3)
-	-	-

Sumber : *Survei Potensi Desa (PODES)*

Tabel 5.4 Jumlah Koperasi menurut Jenisnya di Kelurahan Tiakar,2025

Jumlah Koperasi Unit Desa (KUD)	Jumlah Koperasi Industri Kecil dan Kerajinan Rakyat (Kopinkra)/Usaha mikro	Jumlah Koperasi Simpan Pinjam (Kospin)
(1)	(2)	(3)
-	-	2

Sumber : *Survei Potensi Desa (PODES)*

Tabel 5.5 Jumlah Fasilitas Umum di Kelurahan Tiakar,2025

Fasilitas Umum	Jumlah
(1)	(2)
ATM	2
Agen Bank	4
Pegadaian	-
Agen Tiket/Travel/Biro Perjalanan	1
Bengkel Mobil/Motor	12
Salon Kecantikan	1
Minimarket/Swalayan/Supermarket	3
Restoran/Rumah Makan	2
Warung/Kedai Makanan Minuman	167
Hotel	-
Penginapan	3
Toko/Warung Kelontong	173

Sumber : *Survei Potensi Desa (PODES)*

Tabel 5.6 Jumlah Pasar menurut Jenisnya di Kelurahan Tiakar, 2025

Jumlah Pasar dengan bangunan permanen	Jumlah Pasar dengan bangunan semi permanen	Jumlah Pasar tanpa bangunan
(1)	(2)	(3)
-	-	-

Sumber : *Survei Potensi Desa (PODES)*

Tabel 5.7 Jumlah Lembaga Kemasyarakatan di Kelurahan Tiakar,2025

Lembaga Kemasyarakatan	Jumlah
(1)	(2)
PKK	1
Karang Taruna	1
Lembaga Adat	1
Kelompok Tani	6
Lembaga Pengelolaan Air	3
Kelompok Masyarakat (Pokmas)	3

Sumber : *Kelurahan Tiakar*

Tabel 5.8 Jumlah Ketersediaan Fasilitas/Lapangan di Kelurahan Tiakar,2025

Jenis Fasilitas / Lapangan	Ketersediaan
(1)	(2)
Sepak Bola	Ada
Bola Voli	Ada
Bulu Tangkis	Ada
Bola Basket	Ada
Tenis Lapangan	Ada
Futsal	Ada
Renang	Ada
Bela Diri (Pencak Silat, Karate, Dll.)	Ada
Fitnes, Aerobik, Dll	Ada
Lainnya	Ada

Sumber : *Kelurahan Tiakar*

BerAKHLAK
Berorientasi Pelayanan Akuntabel Kompeten
Harmonis Loyal Adaptif Kolaboratif

**# bangga
melayani
bangsa**



**PEMERINTAH DAERAH KOTA PAYAKUMBUH
KECAMATAN PAYAKUMBUH TIMUR
KELURAHAN TIAKAR**

Jl. Rasuna Said No 127 Kelurahan Tiakar
Telepon 0752-9226490064
Homepage: <https://tiakar.payakumbuhkota.go.id/>